SKOGSREVIRET

1-2013

Ledare: Privatskogsbrukets intressebevakning behövs 3
Allmän överblick 4–5
Gunilla Lönnroth och Ulrika Wahlberg 6–7
Mikael Nygård och Anna Lemström 8–9
Röjningskampanj 10
Skogsbruksplanering och Silvanetti 11
Certifiering 12
Geodataportalen 13–15
Personalkarta 16–17

Allmän överblick s 4–5

Röjningskampanj s 10

Certifiering s 12

Styrelse

Otto von Frenckell
ordförande
Ingå
0400 540 579

Henrika Husberg
viceordförande
Lappträsk
0400 104 190

Christian Hildén
medlem
Esbo
050 571 8115

Gösta Lundström
medlem
Sibbo
040 589 7175

Mårten Malmström
medlem
Esbo
050 566 5579

Peter Simberg
medlem
Ekenäs
0400 615 283

Kaj Sjölund
medlem
Mörskom
0400 711 446

Skogsreviret 2013 | ISSN 1796-377X

Redaktionsråd
Magnus Wiksten
Torolf Finnbäck
Benjamin Leham
Stefan Borgman

Översättnings-granskningar
Ulla Inkeroinen

Tidningens bilder
Torolf Finnbäck
Stefan Borgman

Layout & ombrytning
tt-urex

Tryck
tt-urex

PRIVATSKOGSBRUKETS INTRESSEBEVAKNING BEHÖVS

Ledare: Otto von Frenckell

Under de senaste åren har vi sett flere exempel på att för oss skogsägare är det synnerligen viktigt att det finns förtroendevalda och organisationer som bevakar våra skogliga intressen. Inom samhällsplaneringen pågår ständigt processer som på ett eller annat sätt påverkar bedrivandet av det praktiska skogsbruket. Även nationellt har vi haft och har fortfarande aktuella lagförslag som kommer att sätta spår på vilka sätt vi får och kan bedriva vår näring. Också på internationell nivå vill kommissionen och europeiska unionen få ett starkare grepp om medlemsländernas skogsbruk och då är det synnerligen viktigt att de nationella särdragen i vårt skogbevuxna land bevakas omsorgsfullt.

Vi skall inte heller glömma de finanspolitiska åtgärderna, där beslut inför varje regeringsprogram görs, och de årliga budgetförhandlingarna, under vilka ramar uppstakas, som i väsentlig grad påverkar lönsamheten i privatskogsbruket. Ett skattepolitiskt hot som ständigt dyker upp är förslagen om att införa fastighetsskatt på skogsmarken och någon form av skogsfastighetsavgift. För vissa intressegrupperingar har dessa initiativ varit välkomna medan mer i skogsbruk insatta politiker har förstått det orimliga med dessa förslag. Det är en befängd tanke att tro att man genom ytterligare pålagor på skogsägarna skulle få dem att vara aktivare med sitt skogsbruk. Det finns enkäter som ger alldeles motsatta resultat. Reaktionerna på sådana beslut riskerar att ytterligare passivera skogsägare med påföljden att viktiga skogsvårdsarbeten förblir ogjorda eller åtminstone framskjutna från den ur skogsvården mest optimala tidpunkten.

Skogsägare betalar idag kapitalskatt på sina skogsinkomster enligt gällande kapitalskattesatser, 30 eller 32 procent. Som näringsform är skogsbruket betydligt hårdare beskattat än många andra näringsgrenar och skillnaderna blir större om regeringens förslag om sänkningarna av samfundsskatten och vissa dividendinkomster förverkligas. Ett faktum är att den genomsnittliga skogsägaren redan i nuläget har en högre skattesats än t.ex. genomsnittslöntagaren.

Samhällsåtgärder som styr skogsbruket och skogsägandet i en mera företagarmässig inriktning behövs. Sådana beslut skulle med största sannolikhet aktivera skogsägarna och ett aktivare grepp om skogsinnehavet även leda till jämnare virkesströmmar och skogsvårdsarbeten utförda i rätt tid, vilket skulle gagna alla aktörer, samhället inbegripet.

I senaste budgetrian lyckades våra intressebevakare avvärja hotet om fastighetsskatt samt nedskärningar i olika skogsbruksrelaterade finansieringsregler. För att alla dessa intressen, regionalt, nationellt och internationellt, skall bevakas kontinuerligt behövs ett nätverk av personer och organisationer, som har eller ges resurser att utföra dessa uppdrag. I sista hand är det vi skogsägare som påverkas och då är det givetvis också vi som i sista hand har ansvaret för att upprätthålla och tillhandahålla de behövliga resurserna.

Oberoende av olika konstellationer är grunden för skogsägarnas intressebevakning vi själva tillsammans med den organisation som konkret står oss skogsägare närmast. För oss medlemmar i skogsreviret är reviret den organisation som vi ställer våra förväntningar till. Reviret är också den enda regionalt verkande organisation som i alla lägen och utan politiska eller andra förbindningar har medlemmarnas bästa och ett ständigt förkovrande av skogsägarnas skogsinnehav som ledstjärna.

Så tveka aldrig att kontakta Din förtroendevalda eller Din skogsfackman i reviret, vi finns till för våra medlemmar!

ALLMÄN ÖVERBLICK

Text: Magnus Wiksten

Skogsindustrins marknadssituation var svår under 2012 som helhet betraktad. Efterfrågan på skogsindustrins produkter var svag till följd av den allmänna ekonomiska osäkerheten. Detta hade återspeglingar särskilt på exportprisernas utveckling. Papprets exportpris steg med fem procent i snitt, men kartongens exportpris sjönk med en procent jämfört med föregående år. Massans medelpris sjönk med en tiondel. Exportvolymen ökade däremot med en dryg tiondel från 2011. Exportvolym och -pris för faner höll i stort sett samma nivå som 2011. Skogsindustrins lönsamhet var god för massa och kartong. Lönsamheten var svag för tryck- och skrivpapper samt för sågindustrin.

Skogsindustrins produktion minskade totalt cirka tre procent under 2012 i Finland. Produktionen av papper och kartong uppgick till 10,7 miljoner ton, vilket är sex procent mindre än 2011. Massaproduktionen var däremot en procent större än under föregående år och uppgick till 6,8 miljoner ton. Produktionen av sågvaror minskade fyra procent och uppgick 2012 till 9,3 miljoner kubikmeter. Produktionen av faner var en procent mindre än 2011.

Skogsskötsel

Skogsodlingsarealen var ungefär på samma nivå som året innan och reviret förmedlade ca 1,26 miljoner plantor. Markberedningsarealen ökade betydligt under år 2012 och uppgick totalt till drygt 900 hektar. Den mera ståndortsanpassade markberedningsformen högläggning ökade med nästan 200 hektar jämfört med föregående år. Arealen utförd plantskogsskötsel ökade med ca 275 hektar, men samtidigt minskade arealen iståndsättning av ungskog. Vård av ungskog utfördes på totalt 1 631 hektar och målsättningen för året uppnåddes.

Virkeshandel

Virkeshandeln på revirets område var förhållandevis livlig under år 2012 och reviret lyckades förmedla sina medlemmars virke enligt planerna. Stormen efter julen 2011 ledde till ett överutbud på i synnerhet grantimmer och prisnivån sjönk dramatiskt på många håll i landet. Priserna i revirets virkesavtal fastställdes dock före stormen och reviret lyckades hålla virkespriserna på en hygglig nivå. Under hösten var efterfrågan på alla virkessortiment god, men p.g.a. den rådande osäkerheten på virkesmarknaden och det osäkra ekonomiska läget i Europa blev prisnivån en aning lägre än under år 2011.

Revirets totala virkesförmedling bestående av såväl rundvirke som flis uppgick under år 2012 till 684 199 m^3. Enligt verksamhetsplanen för år 2012 var målsättningen 650 000 m^3 och således förmedlade reviret lite mera än planerat. Medelpriset under året sjönk på samtliga virkessortiment.

Skolning och information

För skogsägarna ordnades två skogsfärdighetstävlingar den 4.10, den ena i Sibbo och den andra i Ingå. Revirets tjänstemän medverkade under året i olika kurser och lantbrukarmöten med aktuell revirinformation. I Raseborg ordnades 31.10 en regional skogsenergidag och 1.11 arrangerades en skogsdag i Lappträsk. Under skogsmässan i Mässcentrum i Helsingfors 9–11.11 hade reviret ansvar för hela skogsvårdsföreningskedjans utställningsmonter. Revirtidningen utkom två gånger under året. Informationen kompletterades med artiklar i massmedia och facktidskrifter.

Under året deltog revirets personal i ett flertal kurser och fortbildningstillfällen. Personalen hade möjlighet att delta i de traditionella Skogsbrukets vinterdagar och i Skogskulturs sommarexkursion.

Fullmäktige och styrelse 2012

Vårens fullmäktigemöte hölls den 12.4. på Överby i Esbo. Styrelsens ordförande Otto von Frenckell började med att konstatera, att stormen under julhelgen drabbade Västra Nyland hårt. För stormvirket har reviret dock lyckats hitta avsättning och virkespriserna har varit mycket konkurrenskraftiga. Inom skogspolitiken är många frågor öppna och tyvärr verkar utvecklingen gå åt fel håll. Medlen inom ramen för Lagen

om hållbart skogsbruk är otillräckliga. Inom de närmaste åren kommer Lagen om skogsvårdsföreningar antagligen att skrivas om, men det är inte uteslutet att lagen helt slopas.

Till mötesordförande valdes Robert Haglund. Verksamhetsberättelsen och bokslutet för år 2011 fastställdes. Fullmäktige tillsatte en valbestyrelse enligt röstnings- och valordningen. Utöver valbestyrelsen tillsatte mötet på styrelsens förslag också en valberedning. Efter att de stadgeenliga ärendena behandlats presenterade verkställande direktör Håkan Fagerström från Svenska småbruk och egnahem Ab verksamheten på Överby. Platschef Ann-Marie Rosenqvist-Berg berättade om Axxells utbildningsprogram vid Överby.

Höstmötet hölls den 27.11. på Överby i Esbo. Under öppningen av mötet konstaterade styrelseordföranden Otto von Frenckell, att konkurrenskraften i Finland och EU blir allt svagare. På 10 år har lönekostnaderna stigit med ungefär 40 procent. Utan lönsam skogsindustri finns det inget skogsbruk i Finland och vice versa. För pappersindustrin ser framtiden inte alltför ljus ut och det finns fortfarande överproduktion.

Den nya lagen om skogsvårdsföreningar beräknas träda i kraft fr.o.m. år 2015. Den stora skillnaden kommer sannolikt att vara att medlemskap och erläggande av skogsvårdsavgift blir helt frivilligt. Med den nya lagen skulle det vara viktigt att existensen för nuvarande skogsvårdsföreningar tryggas, att tidigare medlemskap fortsätter gälla och att de tillgångar som har uppkommit av tidigare verksamhet inte behöver avyttras. Utan kapital är det otänkbart att hålla igång verksamheten.

Ordförande avslutade sitt inledningsanförande med att tacka sittande fullmäktige för dess engagemang i revirets verksamhet. Ett särskilt tack riktades till de ledamöter som har varit med länge. Fastän fullmäktigeuppdraget nu tar slut fortsätter dock arbetet ute på fältet med att föra revirets budskap vidare. I revirets nyvalda fullmäktige är ungefär en tredjedel av ledamöterna nyinvalda och det nya fullmäktige kommer att fatta många stora beslut, kanske de viktigaste besluten i revirets historia.

Till mötesordförande valdes Håkan Fagerström. Till styrelsemedlemmar för perioden 2013–2014 valdes Otto von Frenckell, Gösta Lundström, Henrika Husberg, Peter Simberg, Mårten Malmström, Kaj Sjölund och Christian Hildén. Till suppleanter valdes Anna Lemström och Mikael Nygård. Till revisor för revision av revirets räkenskaper och förvaltning år 2012 valdes Bengt Nyholm, CGR och till revisorssuppleant revisionssamfundet Ernst &Young Ab. Efter mötet presenterade forstmästare Johnny Sved från Skogsbrukets utvecklingscentral Tapio en översikt gällande den nya skogslagen och de nya skogsvårdsrekommendationerna.

Styrelsen höll sammanlagt sju möten under året. Otto von Frenckell fungerade som ordförande och Henrika Husberg som viceordförande.

Ekonomi

Revirets ekonomi var god under år 2012 och bokslutet visar ett överskott på 230 592 euro (81 332 euro år 2011). Intäkterna från virkesförmedling, drivning samt skogsvård och värderingar uppgick till knappa 1,9 miljoner euro vilket var nästan 120 000 euro mera än budgeterat. Skillnaden mellan förverkligat och budgeterat beror bl.a. på att den förmedlade virkesmängden blev ca 35 000 m^3 större än planerat. Under året uppbar reviret 688 161 euro i skogsvårdsavgifter. På kostnadssidan gick det åt ca 120 000 euro mindre medel än budgeterat. Den största posten på kostnadssidan är personalkostnaderna som uppgår till ca 2,24 miljoner euro.

Övriga händelser som inverkat på verksamheten

Vädret var igen den faktor som ställde till med de största utmaningarna under året. Stormskadorna som uppkom på annandag jul 2011 uppgick till ca 150 000 m^3. Värst drabbades de västligaste områdena inom reviret, i synnerhet Tenala och Bromarv. Upparbetandet av stormskadorna fortgick ända fram till sommaren. Hösten och i synnerhet senhösten var mycket nederbördsrik, vilket medförde att drivningsförhållandena i det närmaste kunde jämföras med menföre. I december föll ca 50 cm snö och marken var ofrusen fram till nyår.

I oktober genomförde Skatteförvaltningen en skattegranskning gällande revirets inkomst- och mervärdesbeskattning samt förskottsuppbörden för åren 2010 och 2011. Under granskningen uppdagades inga felaktigheter och inga beskattningsåtgärder föreslogs. Det bekräftade således att de ställningstaganden och beslut som har tagits inom reviret är på godtagbar grund också i skattehänseende.

GUNILLA LÖNNROTH – SER FRAM EMOT FRITIDEN

Text: Benjamin Leham

Gunilla Lönnroth, som haft hand om skogsägarbetalningarna på revirkontoret i Ekenäs, gick i pension den 31 mars. Hon efterträds av Ulrika ”Titti” Wahlberg, som tar över hennes arbetsuppgifter. Gunilla inledde sin bana på skogsreviret den 1 februari 1978 på dåvarande Borgå-Sibbo privata skogsrevirs kontor i Borgå under revirfortsmästare Valter Hortlings ledarskap. Där jobbade hon 10 år för att därefter pröva på andra arbeten, men den 1 januari 2001 hade livet fört henne till Ekenäs och då fortsatte hon på det nygrundade Södra skogsreviret. Under sin tid på reviren har hon upplevt många forstmästare som sina förmän, Janne Nybom, Tage Fredriksson, Mikael Aminoff, Ragnar Gartz och nu sist Magnus Wiksten. En tid var också Johan Engström verksamhetsledare för dåvarande Västra Nylands privata skogsrevir. Kontorens arbetsuppgifter har blivit tydligare och enhetligare när Södra skogsreviret anställde en kontorschef, först Carita Boström och sedan Agneta Holmberg. Arbetsuppgifterna har förändrats en hel del under de senaste åren; när hon inledde sin revirkarriär gjordes all bokföring och alla utbetalningar på papper enligt ett Taylorix –system, medan man nuförtiden gör det mesta på dator med Silvadatas olika program.

Under sin tid på reviret har hon alltid trivts med alla de otaliga samtal och besök hon fått av skogsägare, som tagit de 59 trappstegen upp till det nuvarande kontoret. Gunillas sociala och utåtriktade lynne har varit ett fint visitkort för Skogsreviret. Titti, som nu tar över, får ett ansvarsfullt uppdrag att fortsätta på samma hjälpsamma väg. Gunilla tycker att det blir lätt att ge över till Titti eftersom hon med sin skogsbruksingenjörsutbildning och erfarenhet av det praktiska fältarbetet lätt hittar rätt bland m^3, $flism^3$, $lösm^3$, hektar och andra begrepp när skogsägarna ställer kvistiga frågor.

Gunilla som ivrigt deltagit i skogsexkursioner kommer också att fortsätta med det i egenskap av medlem i METO (Skogsbranschens experter), så de som är med på dessa får träffa henne också i fortsättningen. Några fritidsproblem kommer det inte att bli, säger Gunilla med glimten i ögat. Hon kommer att skruva tillbaka klingjärnen på steppskorna och också höra efter om det finns möjlighet att köra rallybil på isen, som hon tidigare gjort! Hon är tacksam för att hon fått vara frisk och tycker att det ska bli underbart att få göra vad hon vill!

Hennes egnahemshus i Ekenäs, där hon bor, är till salu och hon kommer att återvända till sina hemtrakter i Borgå där hon har sina närmaste släktingar, bland annat två barn och ett barnbarn. Ett barn och två barnbarn bor kvar i Ekenäs. Att stöda och hjälpa medmänskor kommer hon att fortsätta med; det är alltid trevligt att kunna hjälpa andra. Det har vi alla revirtjänstemän fått uppleva och vi önskar henne glada pensionsdagar.

ULRIKA WAHLBERG FORTSÄTTER PÅ REVIRETS KONTOR I EKENÄS

Text: Benjamin Leham

När Gunilla Lönnroth gått i pension tar Ulrika ”Titti” Wahlberg över hennes arbetsuppgifter. Hon inledde sitt arbete redan den 1 februari för att jobba tillsammans med Gunilla och bli bekant med alla arbetsuppgifter på kontoret. Titti är skogsbruksingenjör till sin utbildning från 1992 och har tidigare jobbat på fältet, både på det nuvarande Södra skogsreviret och tidigare på Kyrkslätt-Esbo-Helsinge privata skogsrevir i olika arbetsledningsuppdrag. Först som praktikant och senare som arbetsledare med Christer Lönnqvist, då hon skötte om alla arbeten från skogsförnyelse till slutavverkning både med skogsarbetare och maskinentreprenörer. Därmed känner hon väl till alla begrepp och normer med virkespriser och mängder som hon dagligen stöter på i sitt arbete när hon betalar ut slutredovisningarna som instruktörerna sammanställer för henne. Det blir lättare även för fältpersonalen när vi har en kontorist som vet hur fältet agerar. Titti är en mycket social person, så det kommer att vara lätt för henne att stiga i Gunillas stövlar när hon slutat. Samma sak kommer säkert skogsägarna också att konstatera. Det som hon hittills bekantat sig med känns bra, tycker hon. Tillsvidare kommer hon att jobba fyra dagar i veckan så att fredagen är ledig, vilket är bra att veta för alla som ringer till revirkontoret för att få veta hur betalningarna framskrider.

Titti har bott i Ingå kyrkoby i ett egnahemshus nära havet sedan 2005 med maken och barnen Ida 14 år och Tobias 12 år. Fritiden upptas av barnens intressen; Tobias är med i FBK-verksamheten och dessutom skidar han slalom, mest i Påminne. Idas hobbyn är modern dans och gymnastik i olika former. Familjen har också en hund av blandras, som tar sin beskärda del av tiden och den tid som blir över från familjelivet går till Tittis stora passion, fiske i alla olika former året om. På sommaren hyr familjen en stuga i Barösunds skärgård, där tiden står stilla och man kan ladda energi för kommande behov.

Nyved

Köper och säljer rundvirke och energived

Johan Engström
Verkställande direktör
0400 304 963

Kaj Lindén
Virkesförman
0400 304 173

Henrik Holmberg
Virkesförman
0400 988 327

Varmista metsäsi uudistuminen Mellanån taimilla

Pyri parhaaseen laatuun.
Kysy Mellanån taimia
metsänhoidon neuvojaltasi.

Säkerställa din skogsförnyelse med Mellanås plantor

Sträva efter bästa kvalitet.
Fråga efter Mellanås plantor
av din skogsvårdsinstruktör.

Mellanå Plant

Kristiinankaupunki • Kristinestad • (06) 229 2211
www.mellanaplant.fi

NYA ANSIKTEN I STYRELSEN

Text: Torolf Finnbäck

I oktober valdes ett nytt fullmäktige för skogsvårdsföreningen Södra skogsreviret. Det gamla fullmäktige valde på sitt sista möte en ny styrelse jämte suppleanter för mandatperioden 2013–16. Den gamla styrelsen fick förnyat förtroende, till suppleanter valdes Anna Lemström från Sjundeå och Mikael Nygård från Lovisa. Styrelsen har i tidigare nummer av Skogsreviret presenterats medan suppleanterna nu får stå i rampljuset.

Mikael Nygård invaldes i revirets fullmäktige för första gången 2008 och nu andra gången 2012. Mikael är hemma från Mickelspiltom i Lovisa. Jord- och skogsbruk hör fortfarande till de stora näringsgrenarna på orten. ”Jag brukar på skämt säga att jag hör till ett utdöende släkte, som odlar jorden på somrarna och sköter skogen på vintern”, berättar Mikael. Till gården hör ca 80 hektar åker och ca 110 hektar skog. De grövre slutavverkningarna sköter Reviret, medan Mikael själv sköter de klenare gallringsskogarna. ”Jag har en liten gallringsmaskin som jag sköter gallringarna med. Innan jag tog över gården var jag anställd hos en lokal maskinentreprenör; först som skoterförare och senare som harvesterförare. Genom att själv sköta de yngre skogarna och låta Reviret sköta slutavverkningarna får jag det bästa ekonomiska resultatet. ”Min revirinstruktör delar upp stämplingen åt olika köpare beroende på hur skogen ser ut”, förklarar Mikael. Lite orolig är han över vem som skall sköta våra skogar i framtiden. ”Självverksamheten har hela tiden minskat och de anställda huggarnas medelålder börjar bli hög. Här har vi alla aktörer inom skogsbranschen en stor uppgift att få de yngre generationerna intresserade av skogssektorn. Det finns säkert ungskogar i varje by som borde röjas. Med lite handledning kunde säkert en hel del ungdomar sysselsättas med plantskogsvård. Jag tycker att det är fel om vi måste ty oss till utländsk arbetskraft för att få våra skogar skötta!”, säger Mikael.

Utanför gården har Mikael förtroendeuppdrag inom bland annat den frivilliga brandkåren och Lovisa gymnasiums direktion. Han är ordförande i Liljendal lantmannagille och Mickelspiltoms vattenandelslag. ”Så brukar jag vara med på skogsfärdighetstävlingarna. Visst är tävlandet viktigt men lika viktigt tycker jag är att få träffa gamla bekanta och koppla av efter höstens alla arbeten på åkern”, säger Mikael.

Text: Benjamin Leham

Anna Lemström, hemma från Karuby gård i Sjundeå, valdes också för första gången in i revirets fullmäktige redan 2008. 2012 blev hon vald till styrelsesuppleant.

Anna är agronom och odlar hemgården på dryga 100 hektar odlingsmark med spannmål och oljeväxter tillsammans med sin man Tom. Skogsmarksarealen med växtlig skogsmark är ca 100 hektar. Till familjen hör också två söner på 4 och 10 år. För Anna har skogen förutom ekonomisk betydelse också sin givna plats som rekreationskälla för henne och den övriga familjen. Gården hör också till pionjärerna inom fliseldning då hennes far övergick till fliseldning så tidigt som 1979! På årsnivå värms nu två egnahemshus och gårdens viktigaste ekonomibyggnader med ca 250 flis-m^3. Reviret sköter om alla större arbeten i hennes skog, en del mindre arbeten kan de utföra själva. För tillfället har de planer på att låta avverka energived längs åkerkanterna men det rekordstora snödjupet i år har tillsvidare skjutit upp projektet.

För Anna är det självklart att revirets roll är mycket viktig i rådgivningsärenden och nu när både Skogsvårdsförenings- och Skogslagen står i vågskålen är det viktigt att reviret behåller sin starka ställning som skogsägarnas egen organisation när de nya lagarna träder i kraft. Reviret bör hålla jämna steg med övriga aktörer som är ivriga att ta för sig allt som erbjuds. Informationen till skogsägarna skall vara ännu effektivare, fastän hon tycker att den sköts mycket bra redan nu. Fullmäktigeträffarna med revirets tjänstemän bör fortsätta, det gagnar vardera parten. Också den sakkännedom som revirets fullmäktige besitter bör tas tillvara. En av käpphästarna inom reviret är att kunna konkurrera med snabbare slutredovisningar jämfört med industrin. Inom jordbruket får du mätresultatet på din spannmålsleverans redan samman dag till din mobiltelefon. Något att fundera på för alla virkeshandelsparter!

RÖJNINGSKAMPANJENS UPPFÖLJNING

Text: Torolf Finnbäck

Våren 2012 inledde vi en kampanj vars syfte var att få en förhöjning i arealen röjda plantskogar. Redan under hösten kunde vi konstatera en klart högre aktivitet i våra ungskogar; plantskogsarealen som hade beviljats Kemera-understöd var betydligt större än tidigare år. Den minsta arealen för en ansökan är en hektar och beviljas åt skogsägaren oberoende om han utfört röjningen själv eller om en utomstående gjort den. Med de slutliga siffrorna för handen kan vi konstatera att vi gjort ett bra resultat. Så här ser statistiken ut för de senaste åtta åren:

	2012	2011	2010	2009	2008	2007	2006	2005
Kemera-finansierade plantskogar, ha/år	**1245**	**970**	**995**	**1052**	**1124**	**1058**	**1233**	**974**

I en jämförelse av de senaste åtta åren röjdes det mest under kampanjåret 2012. I den här statistiken finns endast plantskogar som har erhållit Kemera-understöd. Utanför statistiken blir arealmässigt små plantskogar samt skogar som ägs av bolag och samfund vars huvudsakliga verksamhet inte är skogsbruk. Till denna grupp hör också skogar ägda av städer och kommuner. Datainsamlingen över röjda plantskogar på Södra skogsrevirets hela verksamhetsområde ger vid handen att totalt 1620 hektar har röjts under 2012.

Sammanfattningsvis kan vi konstatera att vi har slagit rekord då det gäller röjda arealer. Men kan vi vara nöjda? Under kampanjåret har det röjts 164 hektar mera än medeltalet för de senaste åtta åren. Trenden är bra, men har vi lyckats bestående öka intresset för skötseln av våra plantskogar? Vad händer om villkoren för finansiering av plantskogsskötsel ändrar i framtiden? Om det endast är fråga om brist på rådgivning finns det hopp om att våra ungskogar går ett bättre öde till mötes. Reviret kommer att ordna röjningskurser under höstens lopp, plats och tidpunkt meddelas senare i den lokala pressen.

Preliminär tidtabell för röjningskurserna

Sjundeå	6.8.2013
Ekenäs	7.8.2013
Borgå	8.8.2013
Lovisa	9.8.2013

Anmälning till samtliga kurser senast 10.7.2013:
borga@revir.org eller 019-580993

SKOGSBRUKSPLANERING OCH SILVANETTI

Text: Torolf Finnbäck

På Södra skogsrevirets område finns det ca 6400 skogsägare. Alla skogsägare har en uppfattning om vad han eller hon vill göra med sin skog; en del prioriterar de ekonomiska sidorna medan andra betonar rekreationsvärdet i skogen, någon tycker att jakten är det viktigaste osv. Ur rådgivarens synvinkel är skogsägarens behov av råd och tjänster olika. Man kan aldrig överskatta värdet av den personliga kontakten mellan skogsägaren och rådgivaren. Oberoende av vad skogsägaren har för skogliga kunskaper eller intresse med sitt skogsinnehav, så kan den lokala revirinstruktören bäst beakta dessa, om skogsägaren och instruktören träffas personligen, helst ute i skogen. I och med att skaran skogsägare som jobbar utanför den egna gården hela tiden ökar så lyckas inte alltid den personliga kontakthållningen. För alla organisationer som håller på med rådgivning är det en allt större utmaning hur man skall hålla kontakten till sina medlemmar.

Silvanetti

Silvadata är ett bolag som ägs av olika skogsägarorganisationer. Silvadata har utvecklat en skogsbruksplan i elektronisk form med inbyggda funktioner för kommunikation mellan skogsägare och revirinstruktör. Silvadatas elektroniska skogsbruksplan heter SilvaNetti. För att kunna utnyttja tjänsten behöver skogsägaren en dator och en internetanslutning. Själva skogsbruksplanen finns på en server vilket gör att skogsägaren kan logga in sig när som helst och oberoende av sin egna geografiska position. För lägenheter med många ägare kan varje delägare lätt gå in och läsa de föreslagna skötsel- och avverkningsförslagen. Bor skogsägaren långt borta från sin skog eller utomlands kan en elektronisk kontakt vara den bästa möjligheten att nå sin revirinstruktör.

För att få maximal nytta av SilvaNettis elektroniska skogsbruksplan bör skogsägaren ha en relativt ny skogsbruksplan. Om skogsbruksplanen är några år gammal och man har avverkat i sin skog så kan man låta sin revirinstruktör uppdatera planen så den gäller för dagens läge. När planen är överförd i SilvaNetti som en elektronisk plan hålls den kontinuerligt uppdaterad an efter som olika åtgärder utförs i skogen. Ur skogsbruksplanen får skogsägaren en överblick över föreslagna avverkningar eller behovet av skötselåtgärder. Skogsbruksplanens data kan enkelt sorteras i olika kategorier så som fördelning enligt utvecklingsklass, bonitet, trädslag och ålder. Vill man ha en kalkyl över planerade avverkningar kan man lätt plocka ihop de olika avverkningsfigurerna och SilvaNetti räknar ut det mängdmässiga och ekonomiska resultatet. Prisuppgifterna som används i kalkylen är de senaste priserna som SilvaNetti hämtar från Metlas-prisstatistik för ifrågavarande område. Vill man ge sin plan en personlig prägel så kan man plocka in egna fotografier från skog och mark. Den egna revirinstruktören kan också sätta in fotografier vilket kan underlätta och förtydliga detaljer i kommunikationen. De olika funktionerna är lättöverskådliga i skogsbruksplanen. Känner man sig osäker hur man använder sig av de olika knapparna så finns en användarmanual lätt tillgänglig under en informationsknapp. Den som vill pröva på SilvaNetti kan logga in sig på www.silvanetti.fi:s hemsidor med användarkoden **Skogsmark** och lösenordet **Blåbär**.

Skogsbruksplanering på revirets område

Många är de skogsägare som har en skogsbruksplan för sin lägenhet och som har undrat hur det blir med den fortsatta skogsbruksplaneringen. Södra skogsreviret har beslutat att åt sina medlemmar erbjuda skogsbruksplanering för 15€/ha skogsmark + mervärdesskatt. De skogsägare som beställer en skogsbruksplan under 2013 erbjuds att gratis få sin plan ansluten till SilvaNetti. Det första året är SilvaNetti gratis varefter priset är 50 €/år + 0,4 €/ha/år + mervärdesskatt. Fråga din revirinstruktör om en beställningsblankett eller gå in på Revirets hemsida och skriv ut en.

Röjningskampanjens vinnare

När vi senaste år körde igång röjningskampanjen lovade vi att de skogsägare som röjer minst en hektar plantskog deltar i en utlottning om att få sin lägenhets skogsbruksplan uppdaterad och ansluten till SilvaNetti. Minst två skogsägare per team erbjöds denna möjlighet.

Fru Fortuna lottade följande namn;

- Team 1 Knaapinen Tommi
  Littman Ann-Cecilia
- Team 2 Nordström Gustav Sigvard
  Ingberg Leena och Mikael
- Team 3 Enberg Georg
  Westman Gunilla
- Team 4 Fastighetssammanslutning
  Priester db
  Vaara Tapani
- Team 5 Stenberg Rolf
  Björkestam Carl-Olof

Vinnarna kommer att kontaktas av sin revirinstruktör för mera information.

PRIVAT SKOGSÄGARE ERHÅLLER EGET FSC CERTIFIKAT

Koskis gård, som ligger på gränsen mellan Salo och Raseborg har erhållit ett certifikat enligt skogscertifieringsstandarden FSC. Gården har redan tidigare ingått i en gruppcertifiering enligt PEFC systemet men är nu den första finländska privata skogsägaren som erhållit ett eget FCS certifikat. Tidigare har privata skogsägare beretts möjlighet att ingå i FSC gruppcertifiering via skogsbolagen.

Arbetet för att certifiera Koskis gårds skogar är ett samarbete mellan gården, DNV (DNV Certification Oy/Ab) och Svf Södra skogsreviret.

Koskis gård är från tidigare känt för sina ekologiska biffkor av rasen hereford samt under senare år även för sitt aktiva naturvårds- och miljöarbete inom lantbruket.

”På kort sikt innebär FSC certifieringen till och med en märkbar ekonomisk belastning för oss, men jag tror att denna satsning kommer att betala sig med ränta både i euron mätt och som upplevelser i skogar med en högre mångfald”, säger gårdens ägare Fredrik von Limburg Stirum.

”Att tillgodose gårdsbrukets miljövärden som en helhet är en viktig del av vår verksamhet. FSC kan väl jämföras med ekologisk odling som genom massiv byråkrati irriterar och avskräcker de flesta, men som lika säkert kommer naturen till godo”, fortsätter von Limburg Stirum.

DNV (Det Norske Veritas) är en internationell organisation vars målsättning är att säkra liv, egendom och miljö. DNV har runt 11 000 anställda i ca 100 länder. DNV Certification Oy/Ab är DNV´s dotterbolag och ledande inom certifieringsbranchen i Finland. DNV stöder sina kunders utveckling mot en ansvarsfull och hållbar verksamhet. FSC skogscertifiering är ett nytt område för DNV Finland. Under certifieringen av Koskis gård utvärderade även organisationen för FSC DNV´s kompetens och process för att utföra FSC certifiering. Som resultat av utvärderingen utvidgades DNV´s ackreditering till att även omfatta FSC skogscertifiering i Finland (tidigare ackreditering gällde enbart FSC COC som omfattar spårbarheten av ursprung i virkets leveranskedja).

”Vi vill erbjuda våra kunder pålitlig service och stöda dem i deras strävanden mot en hållbar verksamhet. Detta var DNVs första FSC skogscertifiering i Finland och vi tror starkt att dessa kommer att öka”, konstaterar Juhani Mikkola, VD för DNV Certification Oy/Ab. ”Vi gratulerar Koskis gård till deras certifikat samt deras goda arbete för ett hållbart skogsbruk”, fortsätter Mikkola.

Skogsvårdsföreningen Södra skogsreviret har 6 400 medlemmar och den totala arealen skog som medlemmarna äger är 244 000 hektar. Södra skogsrevirets målsättning är att verka för att främja lönsamheten i det skogsbruk som skogsägarna inom området bedriver. Föreningens verksamhet grundar sig på en lokal förankring och en långsiktig samverkan med skogsägarna. I all verksamhet eftersträvas hög yrkesmässig kompetens, kvalitativa och kostnadseffektiva tjänster och ett förtroendefullt förhållande till skogsägarna.

”Medlemmarnas skogar inom Södra skogsreviret är certifierade enligt PEFC och nu har vi också en skogsägare som dessutom erhållit FSC-certifikat. Detta visar att vi bedriver ett uthålligt skogsbruk enligt de mål och intressen som våra medlemmar har”, säger utvecklingschef Stefan Borgman från Södra skogsreviret.

Fredrik Bäcklund och Fredrik von Limburg Stirum

GEODATAPORTALEN ERBJUDER ALLMÄNHETEN TILLGÅNG TILL KARTMATERIAL

I samband med utvecklingen av internet har möjligheten att utnyttja digitala kartmaterial ökat avsevärt jämfört med traditionella papperskartor. Lantmäteriverkets nättjänst Kartplatsen har sedan 1990-talet erbjudit allmänheten avgiftsfri tillgång till terrängkartor och flygbilder. Googles och Microsofts karttjänster underlättar människornas vardag över hela världen med att visa t.ex. läget för olika företag och offentliga tjänster, satellitbilder över hela världen samt färdbeskrivningar för olika transportmedel. En stor del av befolkningen använder kartmaterial i navigatorer och andra mobilapparater för att hitta fram i trafiken.

Kartuppgifternas skattkista

Fastän bakgrundskartor, flyg- och satellitbilder utnyttjas rikligt, så representerar de ändå endast en liten del av de kartmaterial som insamlas med offentliga medel. I årtionden har staten och kommunerna i Finland genom myndighetsuppgifter samlat in en ansenlig mängd geografisk information, där man genom koordinater kan hänvisas till en plats eller ett geografiskt område. Kartförslaget fås genom att visualisera den geografiska informationen i digital form eller på papper med färger och symboler. Man har uppskattat att t.o.m. 80 % av all information är någon form av geodata.

Utbredd användning av myndigheternas kartuppgifter

Olika myndigheters geodata har varit tillgängliga i digital form sedan 1980-talet, men tillgången och användningen har varit mycket begränsad. Avgiftsbelagt material och dyra programvaror för professionell användning har varit huvudorsaken till att materialet inte utnyttjats.

Bredbandsanslutningar och webbläsare som klarar av kartanvändargränssnitt har gjort att utnyttjandet av geodata ökat avsevärt på 2000-talet. Förutom den tekniska utvecklingen så har strävan att öppna informationen för allmänheten i hela samhället bidragit till en ökad användning av geodata. Den politiska viljan har varit att information som insamlats med offentliga medel och som inte kränker någons integritet eller innehåller övriga konfidentiella uppgifter ska vara lätt tillgängliga för både privatpersoner, företag och politiska beslutsfattare som törstar efter uppdaterad information. Genom att förena kartuppgifter från olika källor och med olika tema så blir innehållet i materialet mera åskådligt – det är dags att se skogen för alla träd!

Geodataportalen

Lantmäteriverkets geodataportalen Paikkatietoikkuna är en offentlig, öppen och avgiftsfri webbplats som innehåller geografisk information och fakta om geodata. Den första versionen öppnades 2009. Tjänsten finns på adressen **www.paikkatietoikkuna.fi/web/sv** och fungerar med de vanligaste webbläsarna som t.ex. Internet Explorer, Firefox, Chrome och Safari. Tjänsten besöks dagligen av drygt tusen användare. De programkomponenter som har använts vid genomförandet av Paikkatietoikkuna består till alla delar av en öppen källkod.

Den populäraste delen i Paikkatietoikkuna är kartfönstret, där du har tillgång till över 300 kartlager från olika organisationer. Du kan fritt justera kartlagrens genomskinlighet, vilket gör det möjligt att titta på flera kartor ovanpå varandra. Av kartorna framgår t.ex. fastighetsgränser (Lantmäteriverket), inmutningar (Säkerhets- och kemikalieverket) och vattendragens avrinningsområden (Finlands miljöcentral). Du kan fritt kombinera olika kartlager och på detta sätt skapa helt nya kartor!

I Kartfönstret finns även olika verktyg som gör det lättare att bläddra bland kartorna. Kartan kan man zooma in och ut samt flytta till önskat ställe. Man kan mäta både sträcka och areal på kartan. Du kan även skapa och skicka en länk till en kartvy som du har skapat. Dessutom har du tillgång till omfattande beskrivningar och en teckenförklaring för de flesta kartlager.

Datamängderna som syns i Kartfönstret kommer via gränssnitt från olika dataproducenters servrar. Data-producenterna ansvarar själva för datamängdernas kvalitet och upprätthållande.

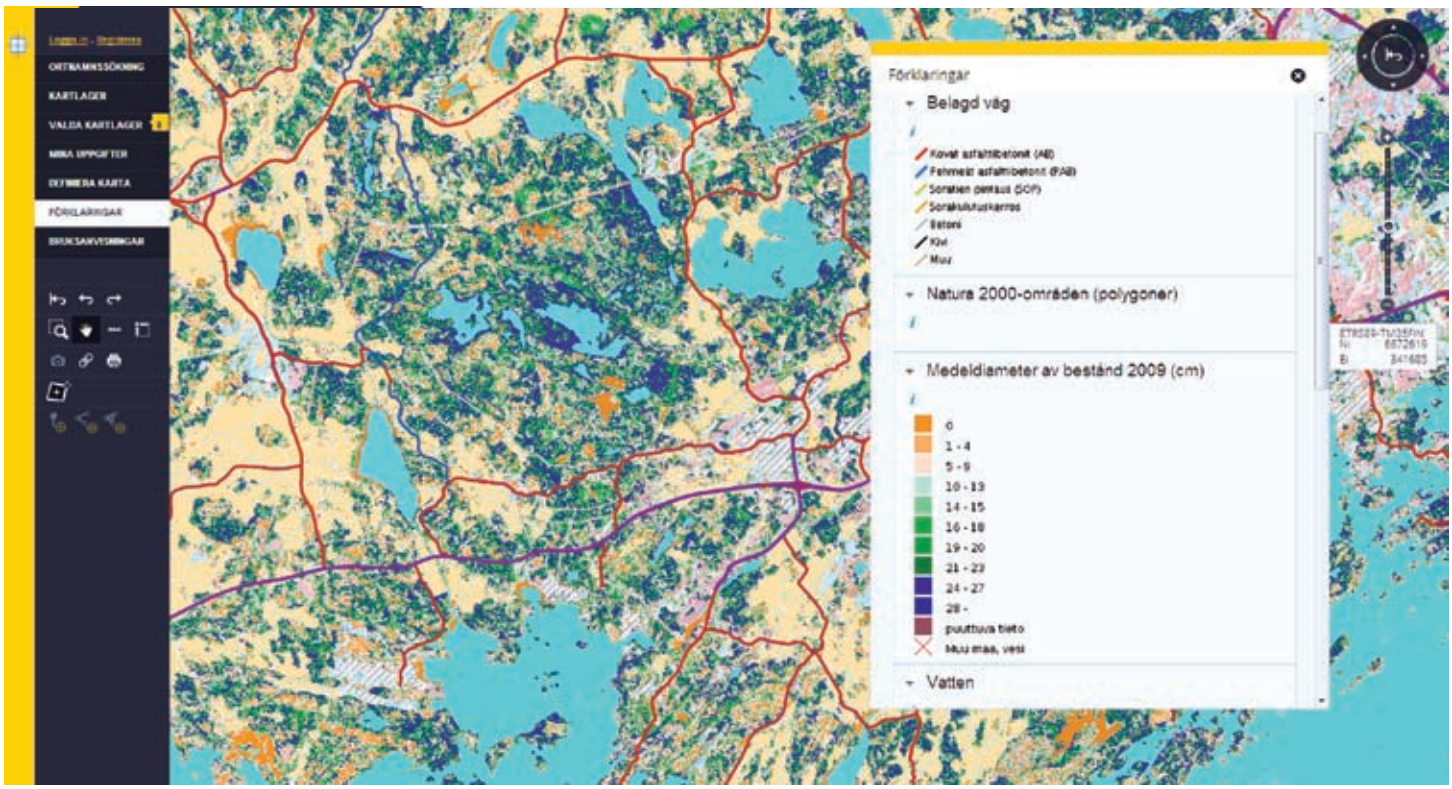

Från jordart till beståndsuppgifter

På bilden ovan har man i geodataportalen Paikkatietoikkuna satt ihop en kartvy från Kyrkslätt. På bilden har man delvis genomskinligt använt följande kartlager: Lantmäteriverkets höjdmodell som terrängskuggning samt terrängdatabasens vatten- och åkerområden, Geologiska forskningscentralens jordartskarta, från Skogsforskningsinstitutets riksskogstaxeringsmaterial beståndets medeldiameter 2009, Finlands miljöcentrals Natura 2000-områden samt från Trafikverkets vägregister vägnätets vägbeläggning och körfältets bredd.

Kartvyn på bilden är bara ett exempel av de nästan obegränsade möjligheterna att förena olika kartlager. Förutom trädslagsvisa inventeringsuppgifter, vägnät och jordartsuppgifter kan en skogsägare eller den som planerar att köpa ett skogsskifte vara intresserad av bl.a. flygbilder, skyddsområden, planläggningsuppgifter eller lägenhetsindelning.

Kartfönstret erbjuder en möjlighet att undersöka objekt som finns till salu, men man bör dock komma ihåg att uppgifterna inte alltid är helt färska. Avverkningar och andra åtgärder har kunnat utföras efter senaste flygfotografering eller inventering.

Tjänsten värnar om användarnas integritetsskydd

Allt flera med offentliga medel insamlat material med platsinformation öppnas avgiftsfritt för offentlig användning, dock utan att pruta på personers integritetsskydd.

Det material som finns tillgängligt i Paikkatietoikkuna får inte kränka enskilda personers integritet eller möjliggöra identifiering av dem. T.ex. fastighetsindelningen och fastighetsbeteckningar är synliga, men fastighetens ägaruppgifter finns inte att tillgå i Paikkatietoikkuna. Tjänsten följer lagen om fastighetsdatasystem och anslutande informationstjänster.

Flikar och verktyg hjälper kartanvändaren

Första gången du besöker Kartfönstret kan du utnyttja snabbguiden för att komma igång. Med inledningsguidens hjälp presenteras de viktigaste funktionerna.

Kartfönstrets centrala funktioner är samlade under flikarna till vänster.

Med Ortnamnssökning kan man söka rätt position med ortnamn, adress eller fastighetsbeteckning.

Med Kartlager-menyn kan du välja de dataprodukter som visas i kartlagren. Klicka på en kategori för att öppna den och välj ett kartlager eller skriv några bokstäver som ingår i namnet på den produkt du söker i sökfältet.

I menyn Valda kartlager finns uppgifter om de datamängder som visas i kartvyn som bäst. Du kan ändra kartlagrens ordning, göra dem mer eller mindre genomskinliga eller ta bort dem. I en bubbla i menyns högra kant ser du hur många nivåer som visas i kartfönstret

I menyn Förklaringar ingår en beskrivning av de karttecken som används på kartlagren.

I menyn Bruksanvisningar finns utförliga anvisningar. Om du behöver mera hjälp kan du klicka på i-tecknet eller länkar till ytterligare information.

Kartfönstrets verktyg som avståndsmätning, arealmätning, skickande av länk med e-post och utskriftsmöjligheter finns nedanför flikarna.

Kartlagrens skala och täckning varierar

Skalan på kartmaterialet varierar ofta vilket kan leda till att alla kartlager eventuellt inte syns samtidigt. Rätt skala kan lätt väljas under fliken Valda kartlager.

Också kartlagrens täckning varierar. T.ex. Jordartskartan (1:20 000 / 1: 50 000) finns tillgänglig endast i södra Finland.

Egna objekt kräver inloggning

Genom registrering och inloggning i Geodatafönstret har man tillgång till mera tjänster. Registreringen är avgiftsfri och kräver endast givandet av namn och e-postadress. Lösenordet till tjänsten skickas till användaren per e-post.

Som inloggad användare kan man placera egna objekt på kartan. Objektet kan vara en punkt, en rutt eller ett område som har ett namn och en beskrivning. Med hjälp av olika kartlager kan man göra en sammanställning av olika objekt inom samma tema.

Inbädda en karta på en egen webbsida

Under fliken Definiera karta kan man skapa en kartvy och inbädda den på en egen webbplats.

När du skapar din karta ger du kartan ett namn och väljer dess storlek, samt anger webbplatsen där kartan ska inbäddas. Du kan även välja verktygen som visas i det inbäddade kartfönstret, exempelvis skalans glidreglage och sökfunktionen.

Geodataportalen Paikkatietoikkuna utvecklas

Utvecklingen av Paikkatietoikkuna fortsätter intensivt under inkommande år och nya funktioner tas i bruk t.o.m. med två veckors intervaller. I slutet av år 2013 tar man i bruk bl.a. analyserings- och färdvägstjänster, samt förbättrar kartuppgifternas visualiseringsmöjligheter. En viktig aspekt är också att förbättra användarstödet för mobilenheter och beröringsskärmar. På Paikkatietoikkunas framsida informeras regelbundet om publicerandet av nytt kartmaterial och nya funktioner.

Skribenten Panu Muhli är projektchef och expert på utvecklingscentralen vid Lantmäteriverket.

Paikkatietoikkuna

PERSONALKARTA / HENKILÖSTÖKARTTA

e-post fornamn.efternamn@revir.org, s-posti etunimi.sukunimi@revir.org

LEDNINGEN - JOHTO

Magnus Wiksten
Verksamhetsled.
Toiminnanjohtaja
040 594 8930

Agneta Holmberg
kontorschef
toimistopäällikkö
040 546 5019

Stefan Borgman
utvecklingschef
kehittämispäällikkö
040 158 8815

TEAM 1 SYDSPETSEN / ETELÄKÄRKI

Stefan Sundqvist
revirinstruktör
alueneuvoja
0400 226 058

Hans Randström
revirinstruktör
alueneuvoja
0400 310 434

Peter Lindholm
revirinstruktör
alueneuvoja
0400 114 380

Fredrik Bäcklund
arbetsledare
työnjohtaja
040 515 5728

Mikael Byman
arbetsledare
työnjohtaja
0400 216 015

ESBO KONTOR / ESPOON TOIMISTO
Inspektorsgränd 3/Pehtorinkuja 3, 02940 ESBO/ESPOO
Tel./Puh. 019-241 5800, esbo@revir.org

TEAM 3 MELLANNYLAND / KESKI-UUSIMAA

Tom Grönholm
revirinstruktör
alueneuvoja
0400 471 614

Mikael Moring
revirinstruktör
alueneuvoja
040 1648505

Benjamin Leham
revirinstruktör
alueneuvoja
040 548 9194

Peter Arnkil
arbetsledare
työnjohtaja
0400 473 043

TEAM 4 BORGÅ-SIBBO / PORVOO-SIPOO

Ove Simosas
revirinstruktör
alueneuvoja
0400 434 459

Christer Ahlberg
virkesförman
hankintaesimies
0400 615 223

Niklas Furu
revirinstruktör
alueneuvoja
0400 615 224

Ralf Bergström
revirinstruktör
alueneuvoja
0400 866 970

TEAM 5 ÖST / ITÄ

Rune Grönberg
revirinstruktör
alueneuvoja
0400 214 822

Lars-Erik Eriksson
revirinstruktör
alueneuvoja
040 548 9195

Anders Gullqvist
revirinstruktör
alueneuvoja
040 719 4033

Mikael Fabritius
revirinstruktör
alueneuvoja
040 552 8590

Ulla Inkeroinen
revirinstruktör
alueneuvoja
050 537 6598

John Arnkil
arbetsledare
työnjohtaja
0400 212 138

LOVISA KONTOR / LOVIISAN TOIMISTO

Beata Forslund

Heidi Hurmerinta

Drottninggatan/Kuningattarenkatu 9
07900 LOVISA/LOVIISA
Tel./Puh. 019-509 014, Fax/Faksi 019-509 189
lovisa@revir.org

www.revir.org

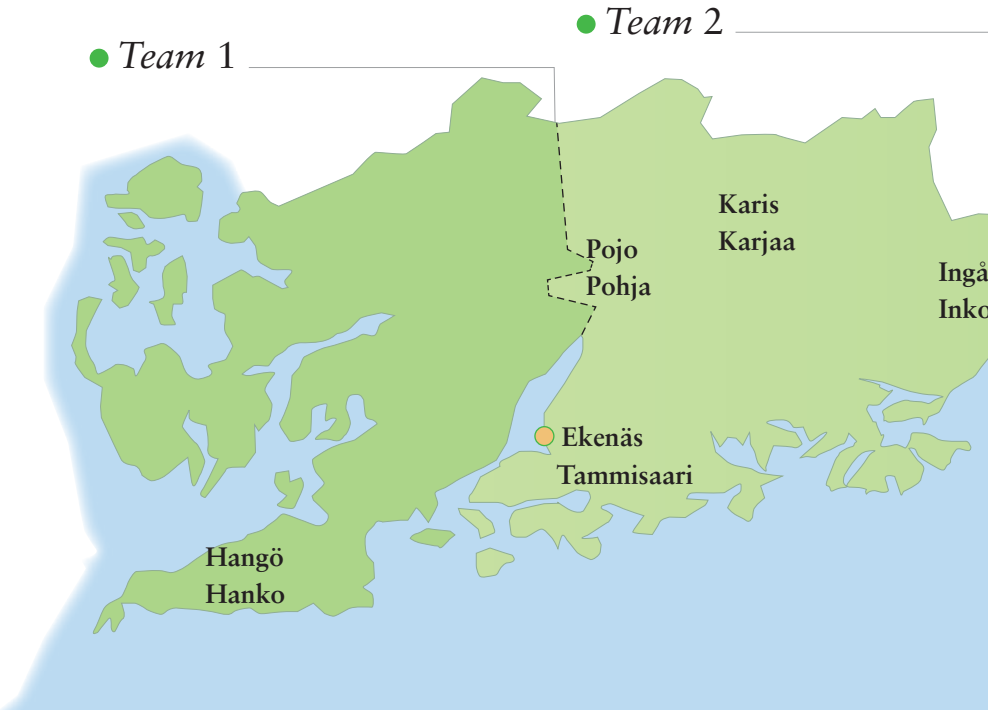

EKENÄS KONTOR / TAMMISAAREN TOIMISTO

Monica Lignell
Ulrika Wahlberg
Formansallén/Ajurinpuisto 2
10600 EKENÄS/TAMMISAARI
Tel./Puh. 019-241 5800
Fax/Faksi 019-241 5805
ekenas@revir.org

TEAM 2 RASEBORG / RAASEPORI

Eero Uggelberg
revirinstruktör
alueneuvoja
0400 471 613

Lennart Biström
revirinstruktör
alueneuvoja
0400 486 347

Johan Fagerström
arbetsledare
työnjohtaja
040 759 4097

Tomas Korkman
revirinstruktör
alueneuvoja
0400 825 655

Vesa Pulkkanen
arbetsledare
työnjohtaja
0500 186 349

Rolf Wickström
revirinstruktör
alueneuvoja
040 544 8922

Torolf Finnbäck
revirinstruktör
alueneuvoja
0400 495 682

Stefan Rosenberg
arbetsledare
työnjohtaja
040 503 8833

Björn Arnold-Larsen
arbetsledare
työnjohtaja
0400 214 825

BORGÅ KONTOR / PORVOON TOIMISTO
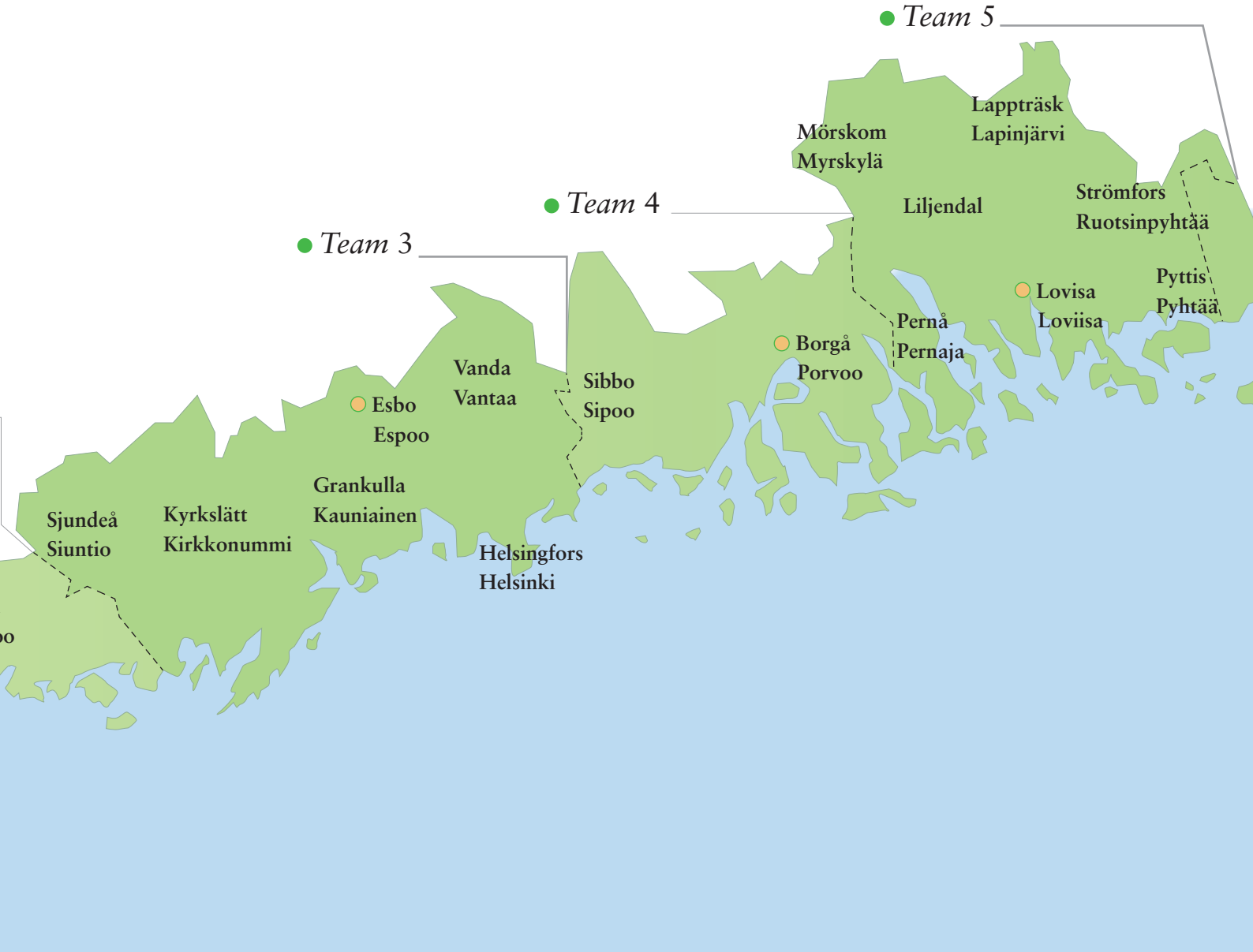
Veronica Lindén
Anita Ek
Mannerheimgatan/Mannerheiminkatu 9-11 A
06100 BORGÅ/PORVOO
Tel./Puh. 019-580 993, Fax/Faksi 019-580 051
borga@revir.org